

UCHWAŁA NR XXVIII/287/2021

RADY GMINY LUBIN

z dnia 30 marca 2021 r.

w sprawie uchwalenia zmiany miejscowego planu zagospodarowania przestrzennego gminy Lubin dla obrębu Gola

Na podstawie art. 18 ust. 2 pkt 5 ustawy z dnia 8 marca 1990 r. o samorządzie gminnym (Dz. U. z 2020 r. poz. 713 ze zm.) i art. 20 ust. 1 ustawy z dnia 27 marca 2003 roku o planowaniu i zagospodarowaniu przestrzennym (Dz. U. z 2020 r. poz. 293 ze zm.) oraz w nawiązaniu do uchwały Rady Gminy Lubin Nr IX/100/2019 z dnia 15 lipca 2019 r. w sprawie przystąpienia do sporządzenia zmiany miejscowego planu zagospodarowania przestrzennego dla obrębu Gola, po stwierdzeniu, że zmiana planu nie narusza ustaleń Studium uwarunkowań i kierunków zagospodarowania przestrzennego gminy Lubin, Rada Gminy Lubin uchwala, co następuje:

§ 1.

1. Zmienia się miejscowy plan zagospodarowania przestrzennego dla obrębu Gola, uchwalony uchwałą Nr XXIII/122/2015 Rady Gminy Lubin z dnia 29 września 2015 r., opublikowany w Dzienniku Urzędowym Województwa Dolnośląskiego z dnia 12.10.2015 r., poz. 4155, w granicach określonych na załączniku nr 1 do niniejszej uchwały.

2. Rysunek zmiany planu stanowiący integralną część oraz załącznik nr 1 do niniejszej uchwały zastępuje w granicach na nim określonych odpowiednie części załącznika nr 1 do uchwały Nr XXIII/122/2015 Rady Gminy Lubin z dnia 29 września 2015 r.

3. W uchwale Nr XXIII/122/2015 Rady Gminy Lubin z dnia 29 września 2015 r., wprowadza się następujące zmiany:

1) w § 13 pkt 1:

a) po słowach: „dla terenów oznaczonych symbolem MN” dodaje się słowa: „z zastrzeżeniem pkt. 6”,

b) dodaje się pkt. 6 o treści: „6) dla terenu oznaczonego symbolem MN9:

a) powierzchnia działek nie może być mniejsza niż:

- 1000 m² dla zabudowy wolnostojącej lub bliźniaczej,

- 300 m² dla zabudowy szeregowej,

b) szerokość frontu działek co najmniej:

- 20 m dla zabudowy wolnostojącej,

- 14 m dla zabudowy bliźniaczej,

- 9 m dla zabudowy szeregowej,

c) kąt położenia granic działek w stosunku do pasa drogowego powinien zawierać się w przedziale od 80° do 90°.”

2) w § 15 ust. 2:

a) w pkt 1 na końcu lit. a dodaje się słowa: „a dla terenu oznaczonego symbolem MN9 w przypadku lokalizacji zabudowy szeregowej nie może być mniejsza niż 300 m²”,

b) w pkt 2:

- na końcu lit. b dodaje się słowa: „z zastrzeżeniem lit. c”,

- dodaje się lit. c o treści: „c) 4 m od linii rozgraniczających drogi wewnętrznej KDW 18”;

3) w § 31:

- a) w ust. 1 słowa „KDW17” zastępuje się słowami: „**KDW18**”,
- b) ust. 2 pkt 1 dodaje się lit. h o treści: „**h) dla drogi KDW18 – 8 m;**”.

§ 2.

2. Załącznikami do niniejszej uchwały są:

- 1) Rysunek zmiany planu - załącznik nr 1;
- 2) Rozstrzygnięcie w sprawie uwag wniesionych do projektu zmiany planu - załącznik nr 2;
- 3) Rozstrzygnięcie w sprawie sposobu realizacji inwestycji z zakresu infrastruktury technicznej, które należą do zadań własnych gminy oraz o zasadach ich finansowania - załącznik nr 3.

§ 3.

3. Wykonanie uchwały powierza się Wójtowi Gminy Lubin.

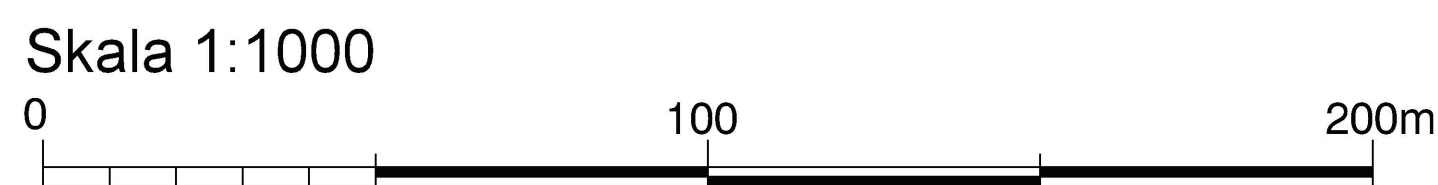
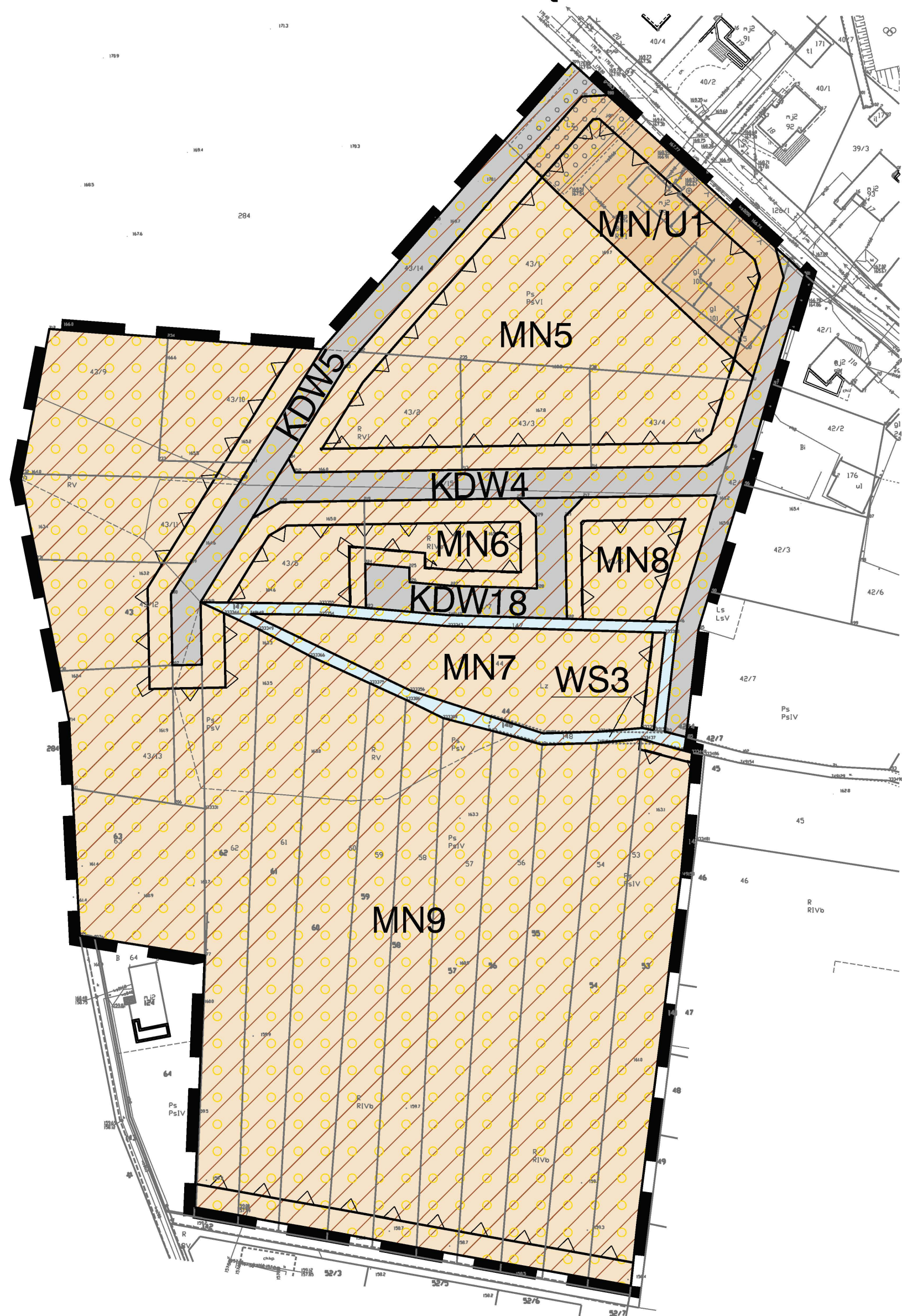
§ 4.

4. Uchwała wchodzi w życie po upływie 14 dni od dnia jej ogłoszenia w Dzienniku Urzędowym Województwa Dolnośląskiego.

Przewodniczący Rady Gminy
Lubin

Norbert Grabowski

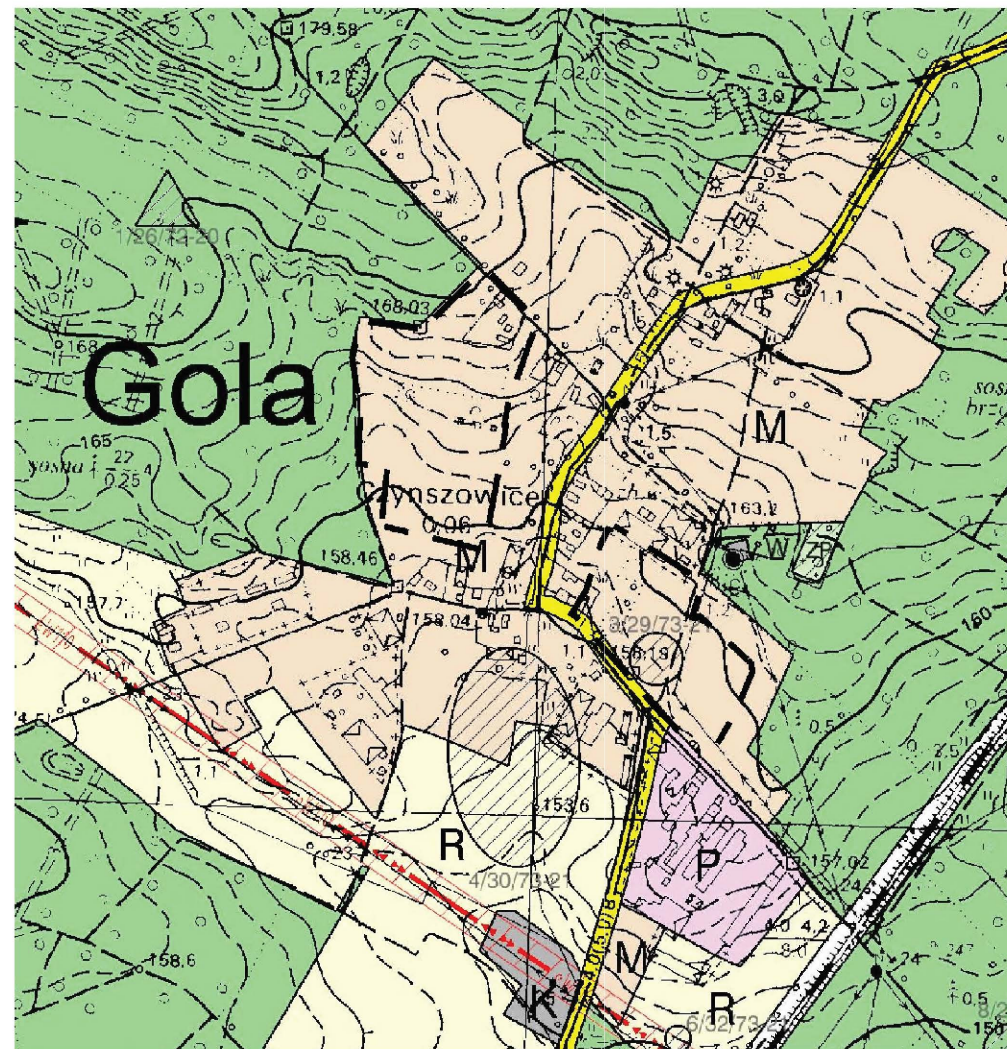
ZMIANA MIEJSCOWEGO PLANU ZAGOSPODAROWANIA PRZESTRZENNEGO
GMINY LUBIN DLA OBRĘBU GOŁA



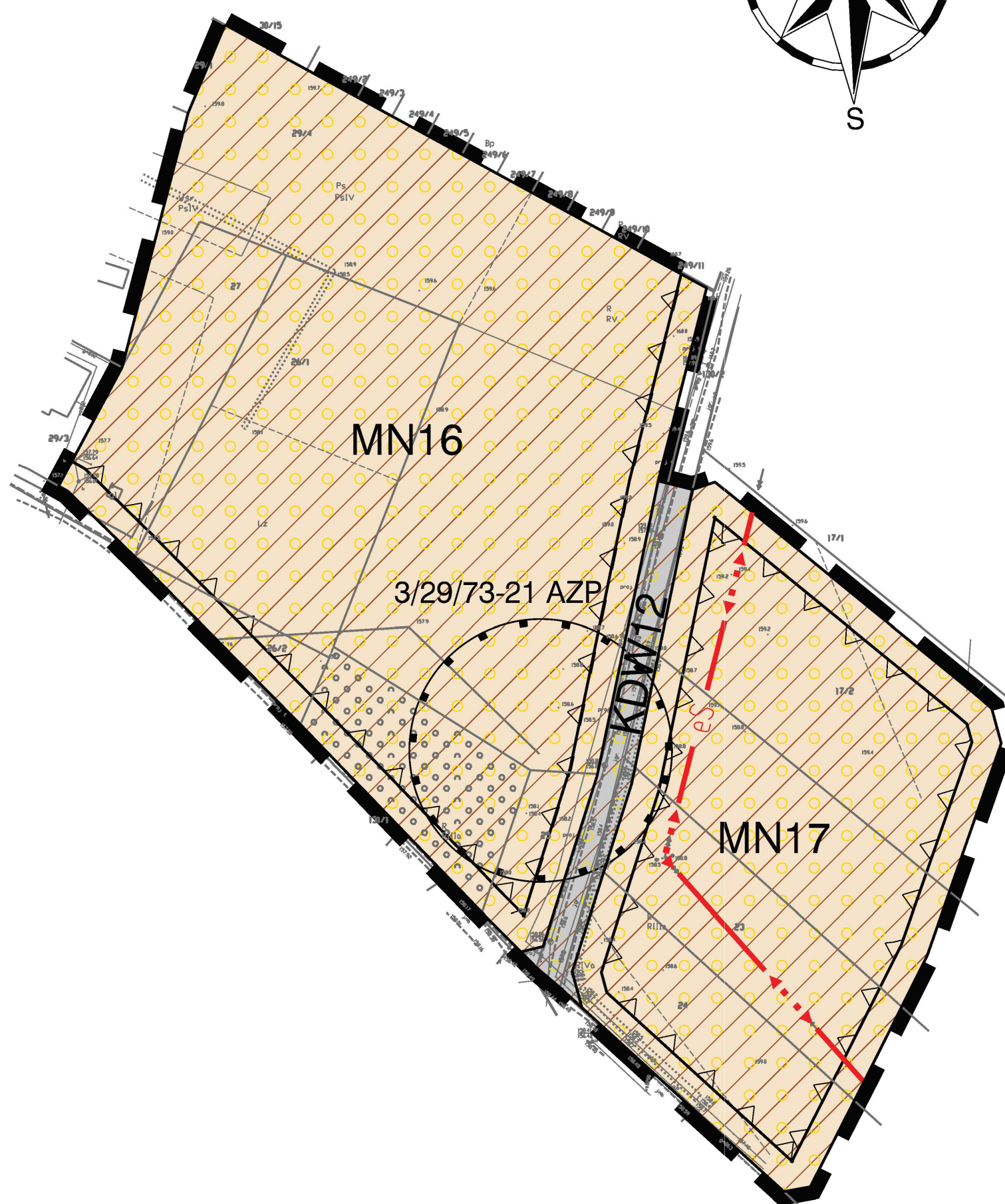
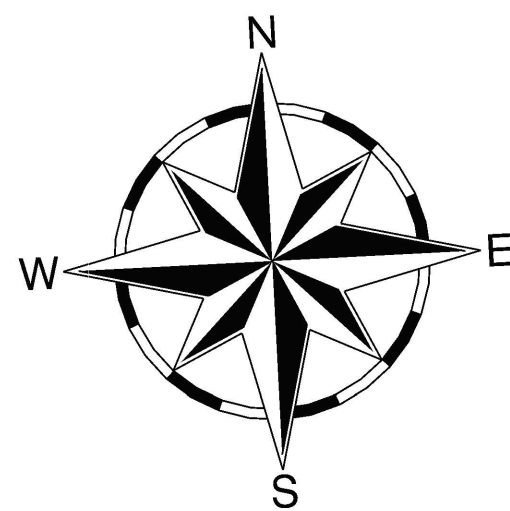
LEGENDA:

	GRANICA OBSZARU OBJĘTEGO PLANEM
	LINIE ROZGRANICZAJĄCE TERENY O RÓŻNYM PRZEZNACZENIU LUB RÓŻNYCH ZASADACH ZAGOSPODAROWANIA
	NIEPRZEKACZALNE LINIE ZABUDOWY
	MN TERENY ZABUDOWY MIESZKANIOWEJ JEDNORODZINNEJ
	MN/U TEREN ZABUDOWY MIESZKANIOWO-USŁUGOWEJ
	KDW TERENY DRÓG WEWNĘTRZNYCH
	WS TEREN WÓD POWIERZCHNIOWYCH
	STANOWISKO ARCHEOLOGICZNE
	3/29/73-21 AZP OBSZAR POŁOŻONY W ZASIĘGU UDOKUMENTOWANEGO ZŁOŻA RUDY MIEDZI "LUBIN MAŁOMICE"
	OBSZAR POŁOŻONY W ZASIĘGU OBSZARU I TERENU GÓRNICZEGO "LUBIN MAŁOMICE"
	NAPOWIETRZNE LINIE ELEKTROENERGETYCZNE ŚREDNIEGO NAPIĘCIA

WYRYS ZE STUDIUM UWARUNKOWAŃ I KIERUNKÓW
ZAGOSPODAROWANIA PRZESTRZENNEGO
GMINY LUBIN



ZAŁĄCZNIK NR 1 DO UCHWAŁY NR XXVIII/287/2021
RADY GMINY LUBIN Z DNIA 30 marca 2021 r.



Załącznik nr 2
do Uchwały Nr XXVIII/287/2021
Rady Gminy Lubin
z dnia 30 marca 2021 r.

ROZSTRZYGNIĘCIE

w sprawie uwag wniesionych do projektu zmiany miejscowego planu zagospodarowania przestrzennego gminy Lubin dla obrębu Gola

Ze względu na brak uwag, Rada Gminy Lubin nie dokonuje rozstrzygnięć wynikających z art. 20 ust. 1 ustawy z dnia 27 marca 2003 r. o planowaniu i zagospodarowaniu przestrzennym (Dz. U. z 2020 r. poz. 293 ze zm.).

Załącznik nr 3
do Uchwały Nr XXVIII/287/2021
Rady Gminy Lubin
z dnia 30 marca 2021 r.

ROZSTRZYGNIECIE

w sprawie sposobu realizacji inwestycji z zakresu infrastruktury technicznej, które należą do zadań własnych gminy oraz o zasadach ich finansowania

W związku z uchwaleniem zmiany miejscowego planu zagospodarowania przestrzennego gminy Lubin dla obrębu Gola nie występują inwestycje z zakresu infrastruktury technicznej stanowiące zadania własne gminy.