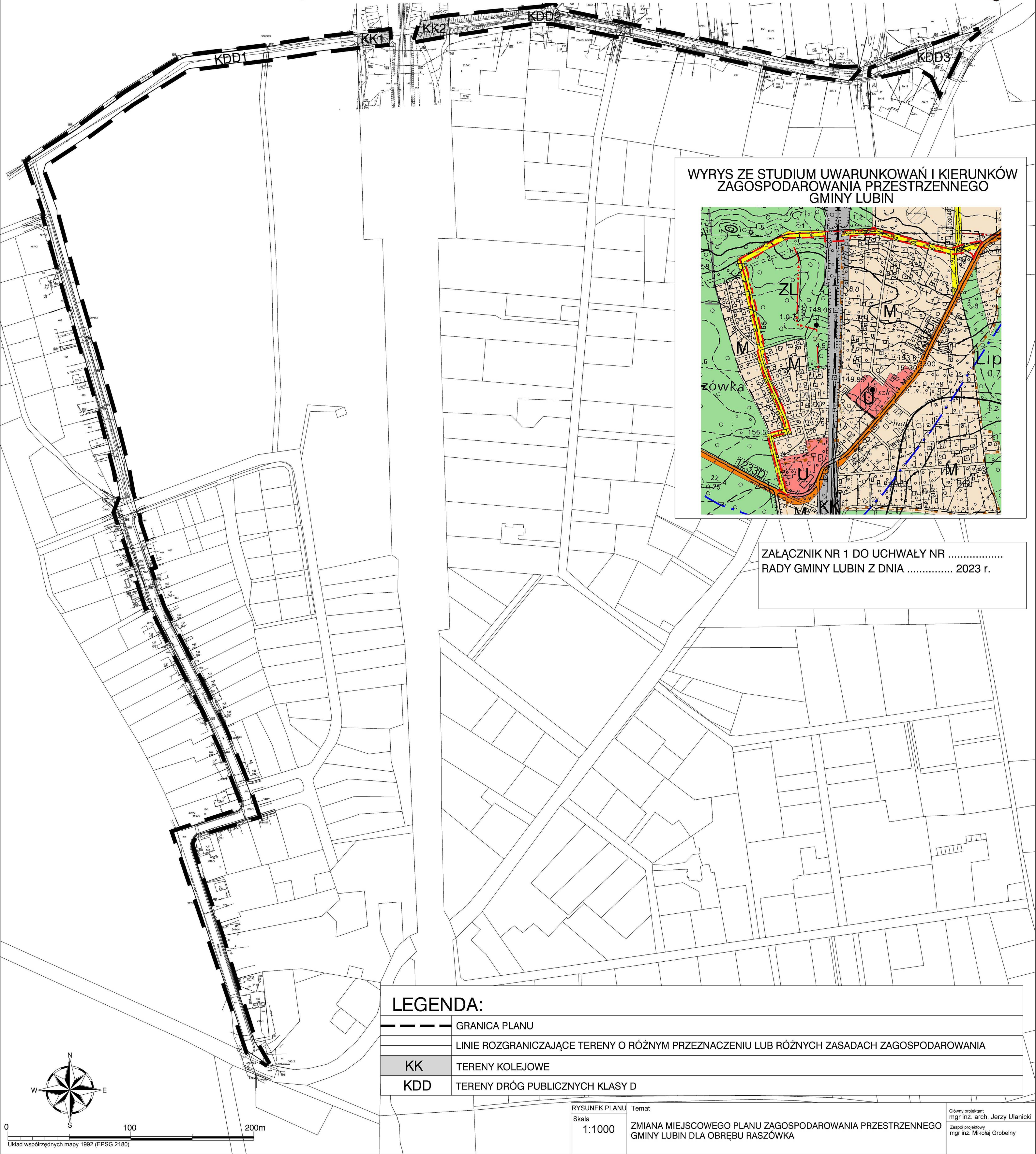
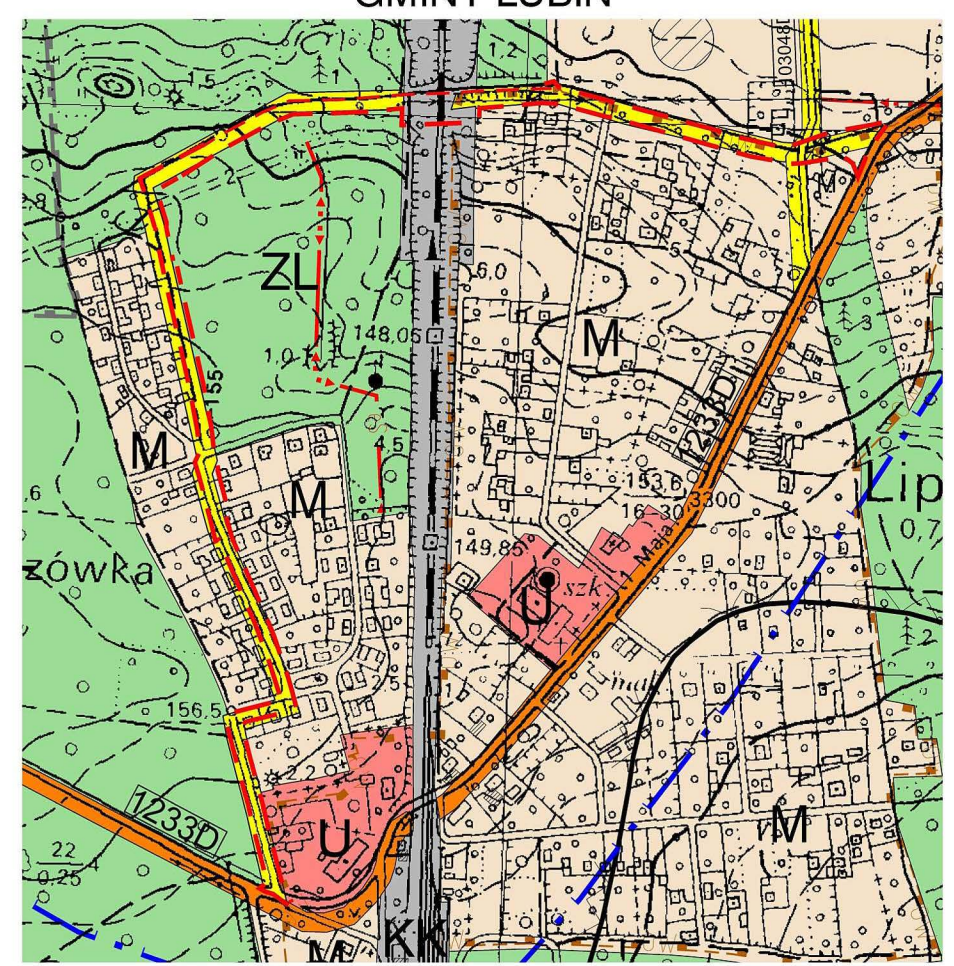


ZMIANA MIEJSCOWEGO PLANU ZAGOSPODAROWANIA PRZESTRZENNEGO GMINY LUBIN DLA OBRĘBU RASZÓWKA



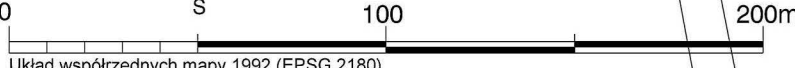
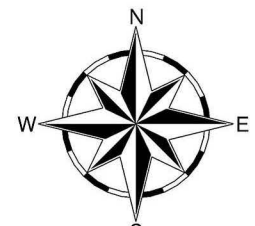
WYRYS ZE STUDIUM UWARUNKOWAŃ I KIERUNKÓW ZAGOSPODAROWANIA PRZESTRZENNEGO GMINY LUBIN



ZAŁĄCZNIK NR 1 DO UCHWAŁY NR
RADY GMINY LUBIN Z DNIA 2023 r.

LEGENDA:

---	GRANICA PLANU
---	LINIE ROZGRANICZAJĄCE TERENY O RÓŻNYM PRZEZNACZENIU LUB RÓŻNYCH ZASADACH ZAGOSPODAROWANIA
KK	TERENY KOLEJOWE
KDD	TERENY DRÓG PUBLICZNYCH KLASY D



Układ współrzędnych mapy 1992 (EPSG 2180)

RYSUNEK PLANU	Temat
Skala 1:1000	ZMIANA MIEJSCOWEGO PLANU ZAGOSPODAROWANIA PRZESTRZENNEGO GMINY LUBIN DLA OBRĘBU RASZÓWKA
	Główny projektant mgr inż. arch. Jerzy Ulanicki Zespół projektowy mgr inż. Mikołaj Grobelny