

**BEZPŁATNY TRANSPORT W DNIU WYBORÓW PREZYDENTA RZECZYPOSPOLITEJ POLSKIEJ
18 MAJA 2025 R.**

Wójt Gminy Lubin informuje, że w dniu wyborów Prezydenta Rzeczypospolitej Polskiej zarządzonych na dzień 18 maja 2025 r. będzie można skorzystać z bezpłatnego publicznego transportu zbiorowego realizowanego w ramach Lubińskich Przewozów Pasażerskich. Obowiązywać będzie niedzielny rozkład jazdy, który dostępny jest na stronie operatora PKS Lubin S.A.

W celu zapewnienia wszystkim wyborcom udziału w wyborach Prezydenta Rzeczypospolitej Polskiej, bezpłatny transport w dniu 18 maja 2025 r. będzie uzupełniony o dodatkowe bezpłatne połączenia autobusowe.

Poniżej udostępniamy przebieg tras dodatkowych linii autobusowych obsługujących wybory Prezydenta Rzeczypospolitej Polskiej w dniu 18 maja 2025 r. wraz z rozkładami jazdy i wykazem dodatkowych, tymczasowych przystanków komunikacyjnych.

**Przebieg tras dodatkowych linii autobusowych obsługujących wybory Prezydenta
Rzeczypospolitej Polskiej w dniu 18 maja 2025 r.**

Oznaczenie linii	Trasa	Obwody
W2	Ustronie – Dąbrowa Górna - Siedlce	2 (Siedlce)
W3	Karczowiska - Raszkówka	3 (Raszkówka)
W5	Gogołowice – Miłosna – Miłoradzice – Buczynka	5 (Miłoradzice)
W6	Podgórze – Niemstów	6 (Niemstów)
W7	Lubków – Owczary – Szklary Górne	7 (Szklary Górne)
W11	Gorzelin – Pieszków – Raszowa – Raszowa Mała	11 (Pieszków)
W15	Zalesie - Składowice	15 (Składowice)
W16	Wiercień – Lisiec – Bukowna	16 (Lisiec)
W17	Krzeczyn Mały – Bolanów - Gorzyca	17 (Gorzyca)
W18	Kłopotów - Miroszowice	18 (Miroszowice)

**Rozkłady jazdy dodatkowych linii autobusowych obsługujących wybory Prezydenta
Rzeczypospolitej Polskiej w dniu 18 maja 2025 r.**

Rozkład linii – W2 tam

Ustronie 14 (NŻ)	09:50	14:50
Ustronie 06	09:51	14:51
Dąbrowa Górna 08	09:55	14:55
Siedlce 02	09:59	14:59

Rozkład linii – W2 powrót

Siedlce 03	10:26	15:26
Dąbrowa Górna 11	10:31	15:31
Ustronie 03	10:35	15:35

Rozkład linii – W3 tam

Karczowiska 11	09:52
Karczowiska 19 (NŻ)	09:53
Raszówka ul. 1 Maja szkoła 09	09:56

Rozkład linii – W3 powrót

Raszówka ul. 1 Maja szkoła 10	17:46
Karczowiska 20 (NŻ)	17:49
Karczowiska 37	17:50

Rozkład linii – W5 tam

Gogołowice wieś - pętla 01	08:18	13:34
Miłosna 67	08:21	13:37
Miłoradzice 01	08:25	13:41

Buczynka wieś 01	08:34
Miłoradzice 01	08:41

Rozkład linii – W5 powrót

Miłoradzice 01	11:46	16:46
Miłosna 12	11:50	16:50
Gogołowice wieś - pętla 01	11:53	16:53

Miłoradzice 01	17:02
Buczynka wieś 01	17:09

Rozkład linii – W6 tam

Podgórze 1 - przystanek zastępczy	08:53	13:53
Łazek (Dobromil 16 NŻ)	08:57	13:57
Niemstów 06 (NŻ)	09:00	14:00
Niemstów - lokal wyborczy	09:03	14:03

Rozkład linii – W6 powrót

Niemstów - lokal wyborczy	11:24	16:24
Niemstów 01 (NŻ)	11:27	16:27
Łazek (Dobromil 16 NŻ)	11:30	16:30
Podgórze 1 - przystanek zastępczy	11:34	16:34

Rozkład linii – W7 tam

ZG Szyb Zachodni 02	09:00	13:25
Szklary Górne 03 (Owczary)	09:02	13:27
Szklary Górne 01 (NŻ)	09:04	13:29
Szklary Górne Kościół 02	09:05	13:30

Rozkład linii – W7 powrót

Szklary Górne Kościół 01	12:04	16:34
Szklary Górne 04 (NŻ)	12:05	16:35
Szklary Górne 06 (Owczary)	12:07	16:37
ZG Szyb Zachodni 02	12:09	16:39

Rozkład linii – W11 tam

Gorzelin 03 (NŻ)	10:02	14:32
Gorzelin pętla 01 (NŻ)	10:03	14:33
Pieszków 02 - pętla	10:09	14:39

Raszowa Mała 01	10:04
Raszowa 03	10:11
Pieszków 02 - pętla	10:15

Rozkład linii – W11 powrót

Pieszków 02 - pętla	11:00	15:30
Gorzelin pętla 01 (NŻ)	11:06	15:36
Gorzelin 02 (NŻ)	11:07	15:37

Pieszków 02 - pętla	17:28
Raszowa 04	17:32
Raszowa Mała 05 (NŻ)	17:37
Raszowa Mała 01	17:38

Rozkład linii – W15 tam

Zalesie 45 - przystanek zastępczy	09:40	14:40
Składowice 01	09:44	14:44

Rozkład linii – W15 powrót

Składowice 10	10:43	15:43
Zalesie 49 - przystanek zastępczy	10:47	15:47

Rozkład linii – W16 tam

Wiercień 03	09:11
Wiercień 01 (NŻ)	09:13
Wiercień 01	09:14
Lisiec 08	09:24

Bukowna Pętla 01	09:30
Bukowna 02	09:31
Bukowna 05	09:32
Lisiec 02 (NŻ)	09:34
Lisiec 05	09:35

Rozkład linii – W16 powrót

Lisiec 05	18:20
Wiercień 02	18:31
Wiercień 04 (NŻ)	18:32
Wiercień 03	18:34

Lisiec 08	18:07
Lisiec 07 (NŻ)	18:09
Bukowna 05	18:11
Bukowna 03	18:12
Bukowna Pętla 01	18:13

Rozkład linii – W17 tam

Krzeczyn Mały II 15 (NŻ)		13:55
Krzeczyn Mały I 13		13:56
Bolanów 4 - przystanek zastępczy	09:34	14:04
Gorzyca 11 (NŻ)	09:40	14:10

Rozkład linii – W17 powrót

Gorzyca 10 (NŻ)	11:29	15:59
Bolanów 4 - przystanek zastępczy	11:35	16:05

Rozkład linii – W18 tam

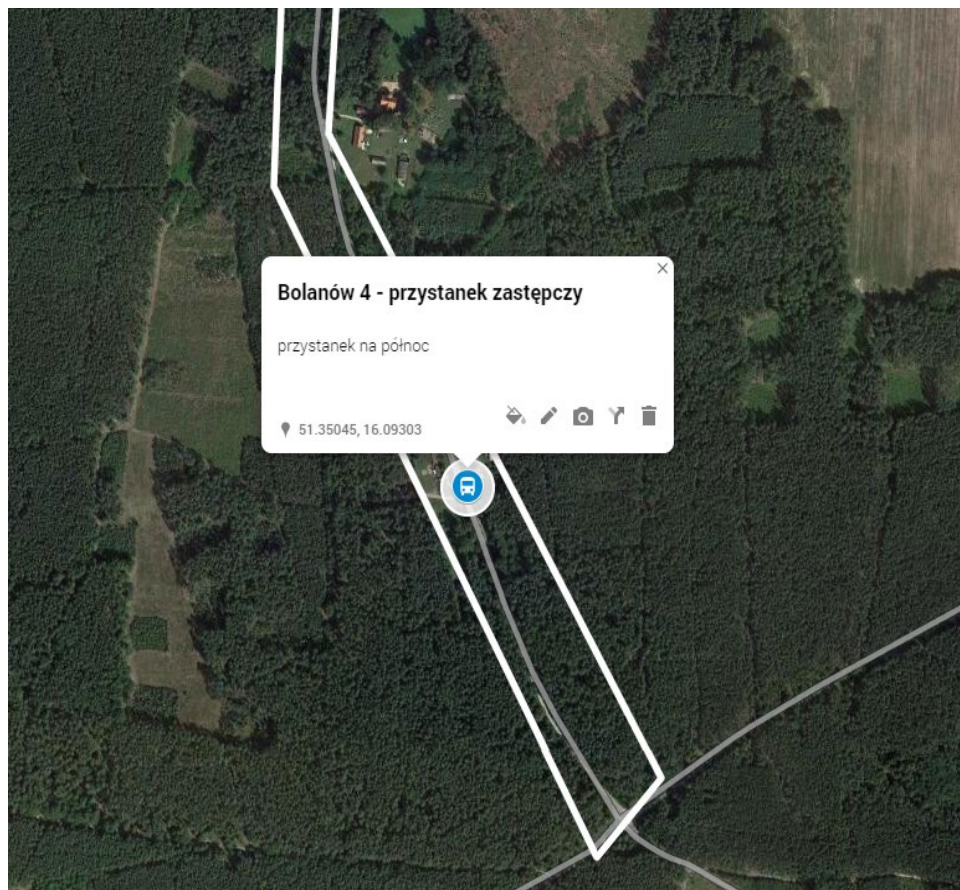
Kłopotów wieś 04	09:19	14:19
Kłopotów 01 (NŻ)	09:20	14:20
Miroszowice 01 (NŻ)	09:26	14:26

Rozkład linii – W18 powrót

Miroszowice 02 (NŻ)	11:01	16:01
Kłopotów 02 (NŻ)	11:07	16:07
Kłopotów wieś 04	11:08	16:08

Wykaz dodatkowych tymczasowych przystanków komunikacyjnych dla linii obsługujących wybory Prezydenta Rzeczypospolitej Polskiej w dniu 18 maja 2025 r.

- 1) przystanek w miejscowości Bolanów przy numerze posesji 4,
nazwa przystanku „**Bolanów 4 – przystanek zastępczy**”,
- 2) przystanek w miejscowości Podgórze przy numerze posesji 1,
nazwa przystanku „**Podgórze 1 – przystanek zastępczy**”,
- 3) przystanek w miejscowości Niemstów przy numerze posesji 68,
nazwa przystanku „**Niemstów – lokal wyborczy**”,
- 4) przystanki w miejscowości Zalesie przy numerze posesji 49 i 45,
nazwa przystanku „**Zalesie 49 – przystanek zastępczy**”,
nazwa przystanku „**Zalesie 45 – przystanek zastępczy**”.

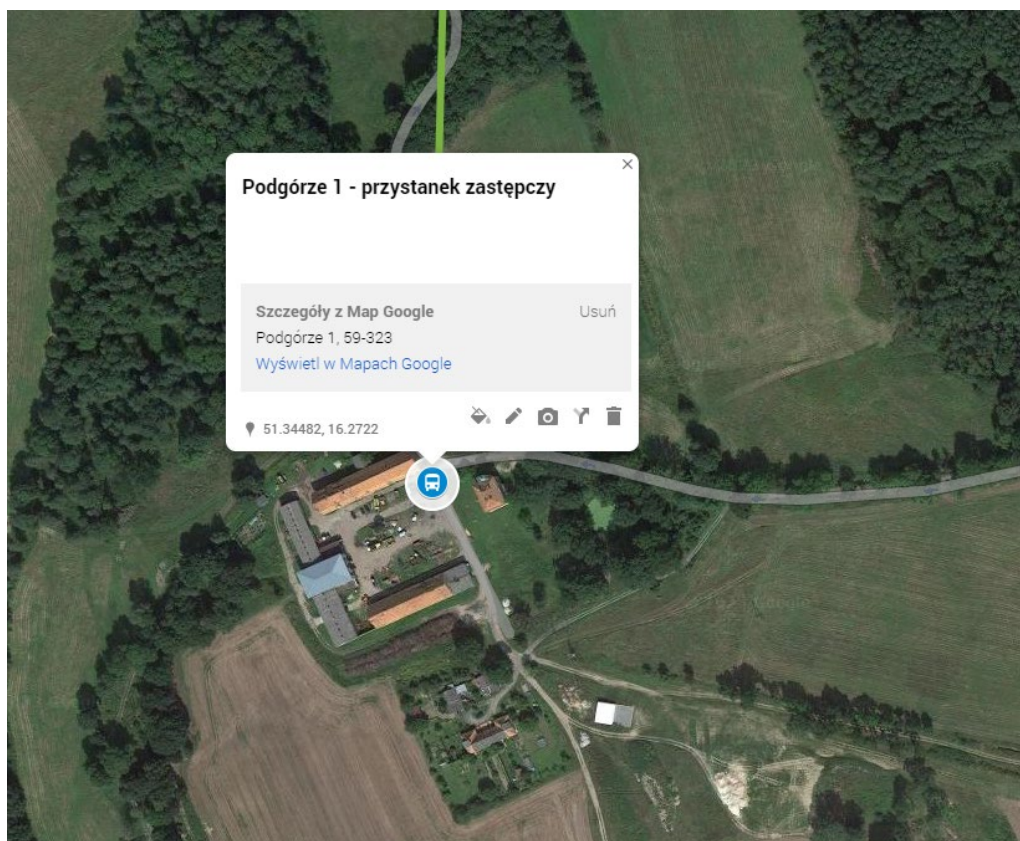


Bolanów 4 - przystanek zastępczy

przystanek na północ

51.35045, 16.09303

Lokalizacja nowego przystanku w Bolanowie



Podgórze 1 - przystanek zastępczy

Szczegóły z Map Google

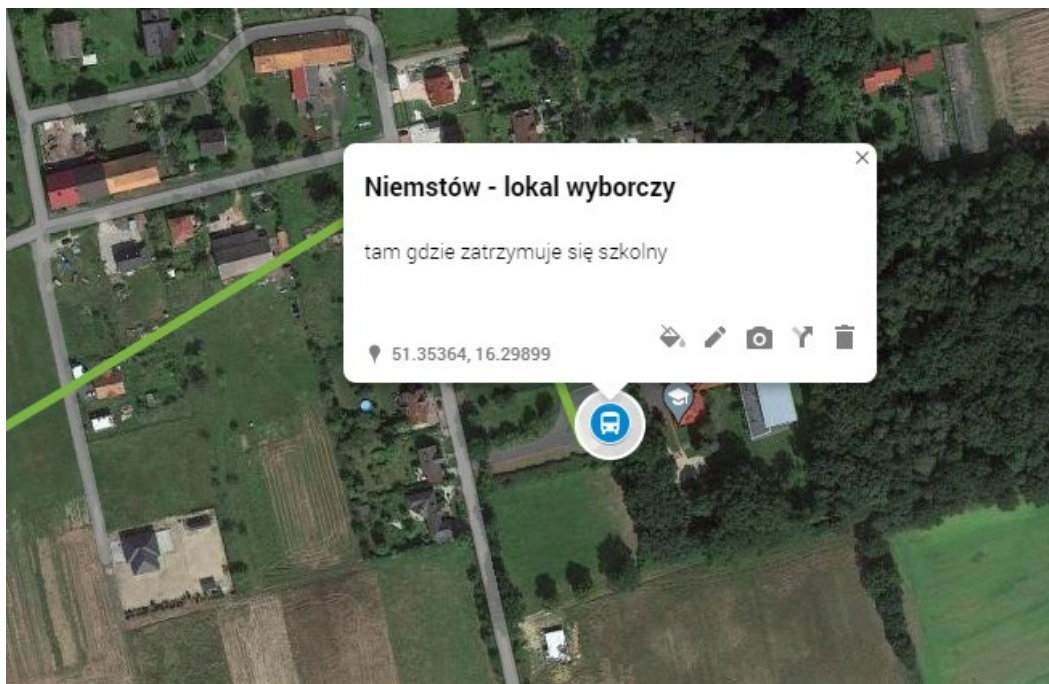
Usuń

Podgórze 1, 59-323

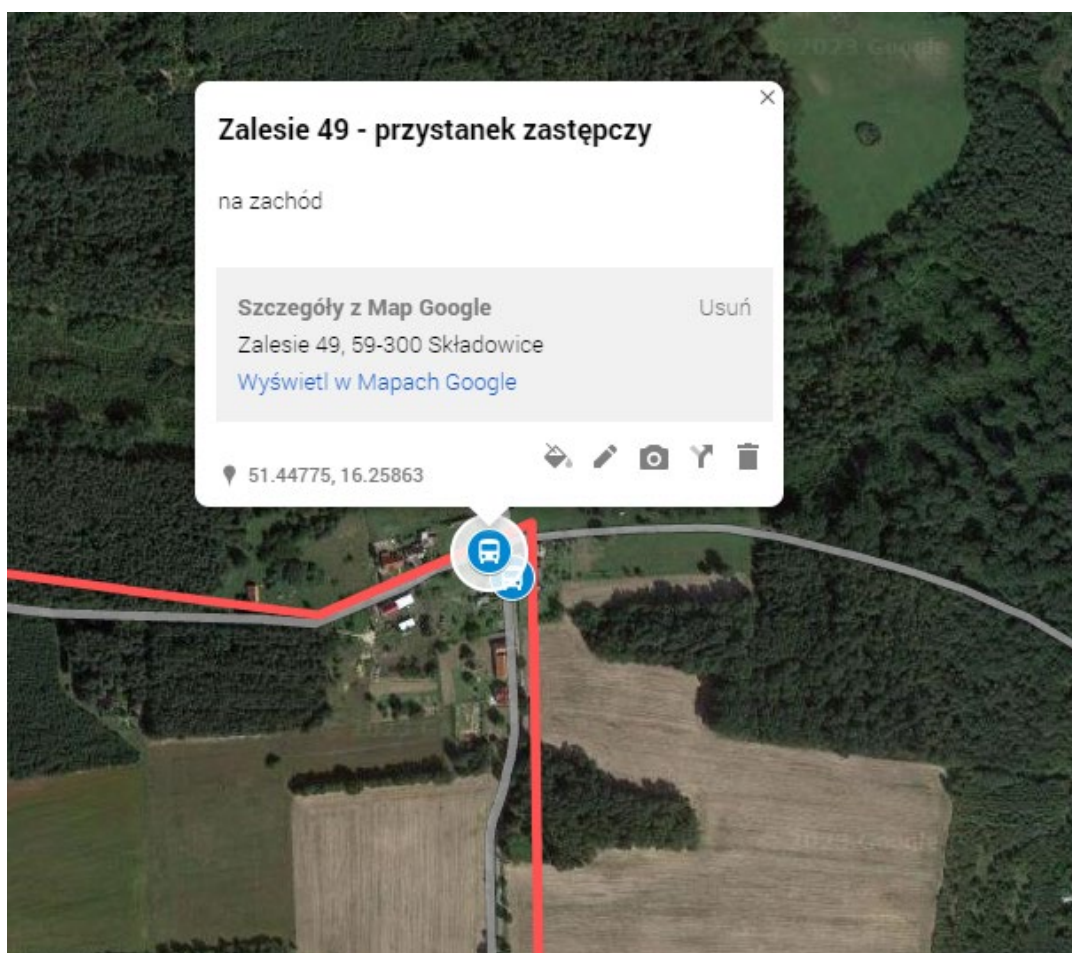
[Wyświetl w Mapach Google](#)

51.34482, 16.2722

Lokalizacja nowego przystanku w Podgórzu



Lokalizacja nowego przystanku w Niemstowie



Lokalizacja nowych przystanków w Zalesiu